КОРПОРАЦИЯ РАЗВИТИЯ
РЕСПУБЛИКИ МОРДОВИЯ

ИНВЕСТИЦИОННЫЙ ПАСПОРТ
КОЧКУРОВСКИЙ МУНИЦИПАЛЬНЫЙ РАЙОН

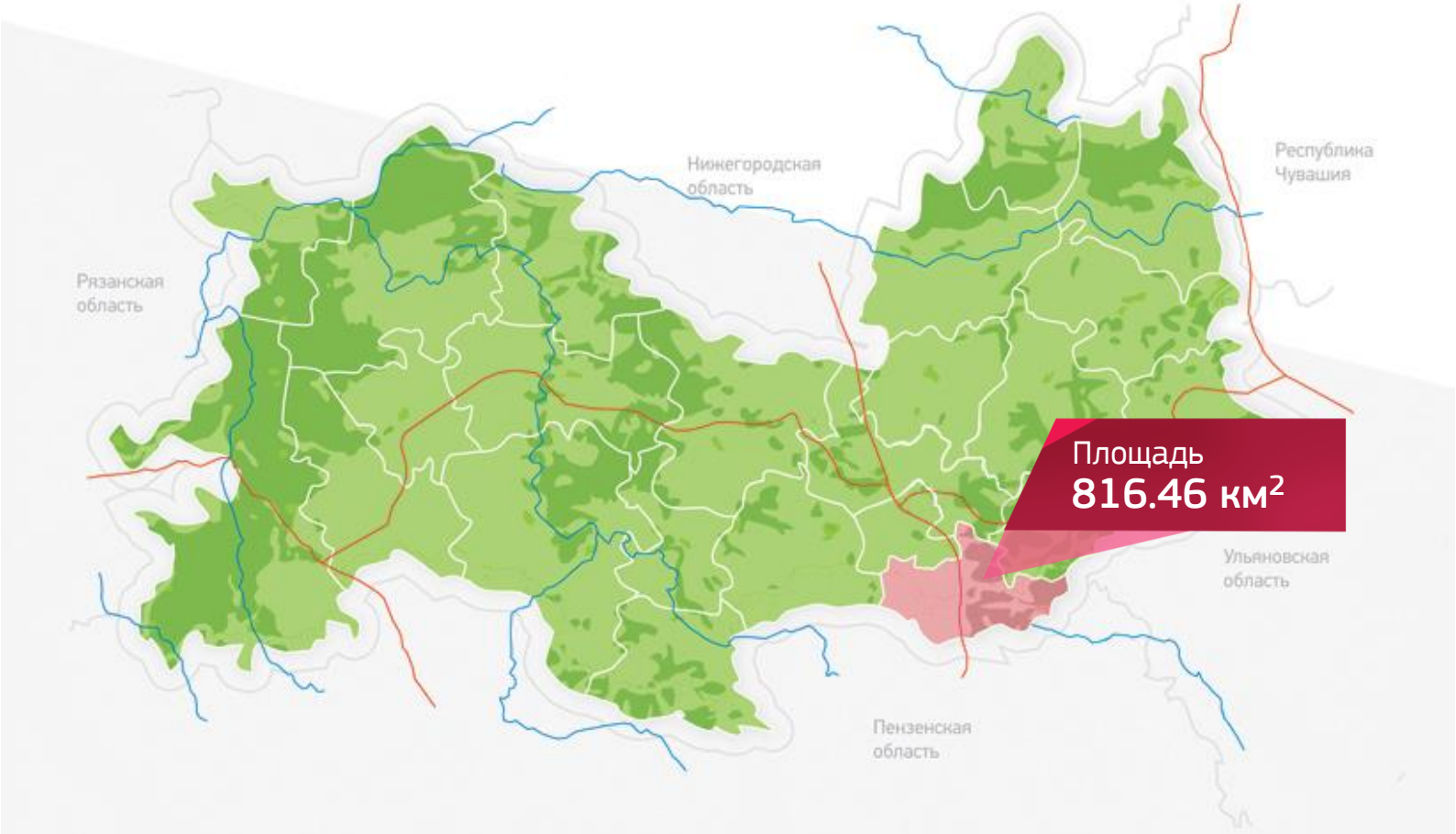

КОРПОРАЦИЯ РАЗВИТИЯ
РЕСПУБЛИКИ МОРДОВИЯ

Кочкуровский муниципальный район образован в 1928 году, занимает площадь 816,46 км2.

История
и культура

КОРПОРАЦИЯ РАЗВИТИЯ
РЕСПУБЛИКИ МОРДОВИЯ

Район расположен на юго-востоке Республики Мордовия. Район граничит на юге с Пензенской областью, на востоке с Ульяновской областью, на западе — с Рузаевским муниципальным районом, на северо-западе — с городским округом Саранск, на севере — с Лямбирским и Большеберезниковским муниципальными районами Республики Мордовия.

Район расположен в лесостепных ландшафтах Приволжской возвышенности, на юго-востоке — долина Суры с хвойными и смешанными лесами на надпойменных террасах. Природно-климатические условия благоприятные. Климат умеренно-континентальный.

География
и климатические условия

КОРПОРАЦИЯ РАЗВИТИЯ
РЕСПУБЛИКИ МОРДОВИЯ

Административным центром Кочкуровского муниципального района является с.Кочурово.

В составе Кочкуровского муниципального района 12 сельских поселений, в которых 39 сел, поселков и деревень.

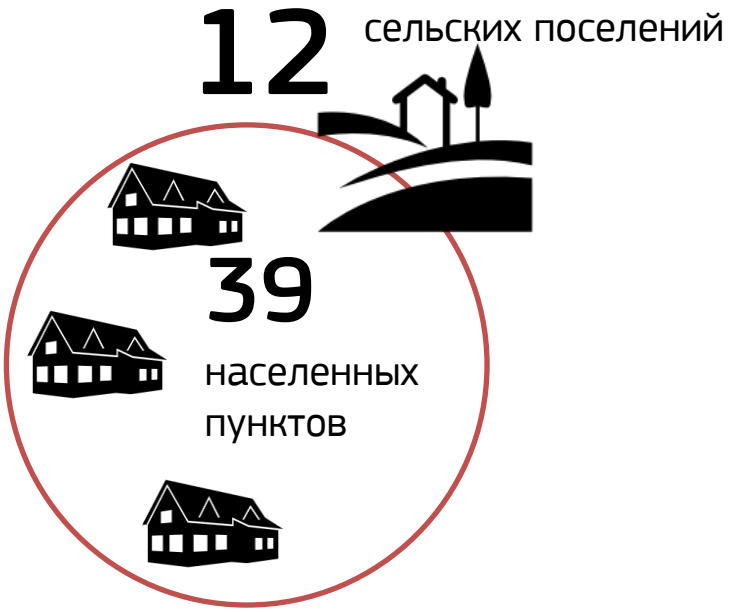

Административно-территориальное Устройство МР

КОРПОРАЦИЯ РАЗВИТИЯ
РЕСПУБЛИКИ МОРДОВИЯ

СОЦИАЛЬНО-ЭКОНОМИЧЕСКОЕ РАЗВИТИЕ РАЙОНА

Основное направление деятельности – **сельское хозяйство**, также присутствует торговля и сфера услуг.

На территории района на 1 января 2014 года зарегистрировано:

201 субъект малого и среднего бизнеса **из них**

- **23** фермерских хозяйств
- **9** малых предприятий
- **46** микропредприятий

123 индивидуальных предпринимателей

В районе производственно-хозяйственной деятельностью занимаются следующие сельскохозяйственные предприятия: ОАО Аграрная производственная фирма «Норов», ООО «Тавла», ООО АПК «Сабаево», ООО МПК «Норовский», ООО «Норовская индейка», ООО «ДСК-Агро» в селе Мурань, ООО «Воеводское ХПП».

Ведущее место в экономике района занимает ОАО «Аграрная производственная фирма «Норов», которая обеспечивает 65,5 % объемов производства района. ОАО Агрофирма «Норов» не только является современным агропредприятием, но и имеет лицензию на все виды строительной деятельности и проектирование.

КОРПОРАЦИЯ РАЗВИТИЯ
РЕСПУБЛИКИ МОРДОВИЯ

ИНВЕСТИЦИОННАЯ ИНФРАСТРУКТУРА

КОРПОРАЦИЯ РАЗВИТИЯ
РЕСПУБЛИКИ МОРДОВИЯ

Полезные ископаемые

Район богат минеральными сырьевыми ресурсами - здесь разведаны запасы песка, бутового известняка, глины. Но особо интересен тот факт, что возле сёл Качелай и Подлесная Тавла идёт разведка нефти и газа. Район является перспективной площадкой по разработке цеолитсодержащих пород.

Водные ресурсы

По территории района протекают реки Сура, Вьясс, Синяш. Протяженность р. Сура по району составляет 22 км, малых рек — 147 км. В пойме р. Суры находятся 30 озер общей площадью 65 га, а также 120 родников; более 300 га занимают болота.

Рекреационные ресурсы

Зона рекреации включает в себя базу отдыха «Сура», детские оздоровительные лагеря - «Звездный», «Орбита», «Орленок», «Энергетик»

Почвенные ресурсы

Тип почв района – в районе преобладают чернозем, серые лесные почвы.

Природно-сырьевой **потенциал**

КОРПОРАЦИЯ РАЗВИТИЯ
РЕСПУБЛИКИ МОРДОВИЯ

Район расположен в 25 км от городского округа Саранск и в 12 км от железнодорожной станции Воеводское Куйбышевской железной дороги. По территории Кочкуровского района пролегает федеральная автодорога Нижний Новгород-Саранск-Пенза. Все центральные села 12 сельских поселений связаны автодорогами с асфальтовым покрытием. По территориям Булгаковского, Воеводского, Семилейского, Красномайского, Старотурдаковского, Качелайского сельских поселений пролегает Куйбышевская железная дорога. Добраться от Саранска до с.Кочкурово можно по автомобильной дороге. Связь со столицей республики осуществляется рейсовыми автобусами и маршрутными такси.

Газопроводы построены до всех сельских поселений района.

Отрасль связи в районе представлена предприятиями почты, телефона (телеграфа), цифрового телевидения, сотовых компаний. Широкое применение нашло спутниковое телевидение.

Инженерная и транспортная **инфраструктура**

КОРПОРАЦИЯ РАЗВИТИЯ
РЕСПУБЛИКИ МОРДОВИЯ

Население*

*на 2012 год

10 591 человек

Заработная плата**

12 075 руб. (рост 107,2%)

**Среднемесячная номинальная начисленная заработная плата работников крупных и средних предприятий в 2012 году . Рост указан к соответствующему периоду 2011 года.

Трудовой потенциал

КОРПОРАЦИЯ РАЗВИТИЯ
РЕСПУБЛИКИ МОРДОВИЯ

На территории района функционируют:

Дополнительный офис 8589/026 Мордовского отделения №8589 ОАО «Сбербанк России»

Дополнительный офис 3349/20/15 Мордовского регионального филиала ОАО «Россельхозбанк»

Филиал ООО «Росгосстрах» в Республике Мордовия. Страховой отдел в с.Кочкурово

Отдел № 14 УФК по Республике Мордовия

Финансовый потенциал

КОРПОРАЦИЯ РАЗВИТИЯ
РЕСПУБЛИКИ МОРДОВИЯ

УРОВЕНЬ РАЗВИТИЯ
СОЦИАЛЬНО-КУЛЬТУРНОЙ СФЕРЫ

КОРПОРАЦИЯ РАЗВИТИЯ
РЕСПУБЛИКИ МОРДОВИЯ



Медицинское обслуживание населения района осуществляют ГБУЗ РМ «Кочкуровская районная больница», поликлиника и две врачебные амбулатории в селах Семилей и Сабаево,
13 фельдшерско-акушерских пунктов

Здравоохранение

КОРПОРАЦИЯ РАЗВИТИЯ
РЕСПУБЛИКИ МОРДОВИЯ

В Кочкуровском муниципальном районе имеется развитая сеть учреждений культуры и искусства, достаточный кадровый потенциал, опыт культурных связей. Традиционно проводятся районные фестивали искусств, праздники, посвященные Дню района, фестивали военно-патриотической песни, детского творчества, праздники гармони и русской народной песни.

На территории Кочкуровского муниципального района находятся 15 библиотек, 13 учреждений клубного типа.

Образование и культура

КОРПОРАЦИЯ РАЗВИТИЯ
РЕСПУБЛИКИ МОРДОВИЯ

В Кочкуровском муниципальном районе функционирует физкультурно-оздоровительный комплекс на территории Семилейского сельского поселения с. Семилей. В районе проводится активная физкультурно-оздоровительная и спортивная работа. В районе около 3 тыс. человек или 27% населения регулярно занимаются физической культурой.

На последующие годы планируется:

- открытие новых спортивных секций;
- реконструкция плоскостных спортивных сооружений по сельским поселениям;
- строительство стадиона в с.Кочкурово, хоккейного корта и спортивной площадки с искусственным покрытием в с.Семилей.

Физическая культура и спорт

КОРПОРАЦИЯ РАЗВИТИЯ
РЕСПУБЛИКИ МОРДОВИЯ

ИНВЕСТИЦИОННЫЙ **КЛИМАТ**

КОРПОРАЦИЯ РАЗВИТИЯ
РЕСПУБЛИКИ МОРДОВИЯ

- В 2012 году была проведена реконструкция автомобильных дорог в с.Сабаево протяженностью 1 км на сумму 3,2 млн. рублей.
- Музейно - этнографический комплекс в с. Подлесная Тавла
- Реконструкция автомобильной дороги «г. Саранск – с.Кочкурово-граница Пензенской обл.

Реализованные **инвестиционные проекты**

КОРПОРАЦИЯ РАЗВИТИЯ
РЕСПУБЛИКИ МОРДОВИЯ

- Реконструкция межхозяйственной Кочкуровской оросительной системы (140 млн. рублей).
- Приобретение животноводческих помещений под реконструкцию и строительство инкубатора, корпусов доращивания и откорма для производства мяса - ООО «Норовская индейка» (113,07 млн. рублей)
- Строительство комплекса по выращиванию индейки производственной мощностью 1000 тонн мяса в год - ООО "Норовская индейка"
- Реализация мероприятий комплексной застройки в п.ст.Воеводское – 285 млн.руб.
- Строительство детского сада на 70 мест на территории Булгаковского сельского поселения – 60 млн.руб.

Реализующиеся **инвестиционные проекты**

КОРПОРАЦИЯ РАЗВИТИЯ
РЕСПУБЛИКИ МОРДОВИЯ

- Реконструкция родильного отделения КРС – ООО «Тавла»
- Предприятие по выращиванию товарной рыбы в устройствах замкнутого водоснабжения - ООО «Аквасар»
- Строительство полигона ТБО
- Реконструкция Кочкуровского Дома культуры
- Строительство канализационного коллектора и станции биологической очистки ЖБО в с.Кочкурово – 15 млн. руб.
- Строительство стадиона в с.Кочкурово
- Строительство детских садов в с.Подлесная Тавла, Сабаево

Планируемые к реализации **инвестиционные проекты**

КОРПОРАЦИЯ РАЗВИТИЯ
РЕСПУБЛИКИ МОРДОВИЯ

Инвестиционная площадка
Земельный участок (бывшее МСО)

Площадь 3,5 Га

форма собственности
частная

Ближайшая **федеральная автотрасса** – Саранск-Пенза

Инвестиционная площадка
Земельный участок (возле Кирпичного завода)

Площадь 0,52 Га

форма собственности
частная

Инвестиционная площадка
Земельный участок (возле ООО «Газовик»)

Площадь 0,22 Га

форма собственности
частная

Ближайшая **федеральная автотрасса** – Саранск-Пенза

Инвестиционные **площадки**

КОРПОРАЦИЯ РАЗВИТИЯ
РЕСПУБЛИКИ МОРДОВИЯ

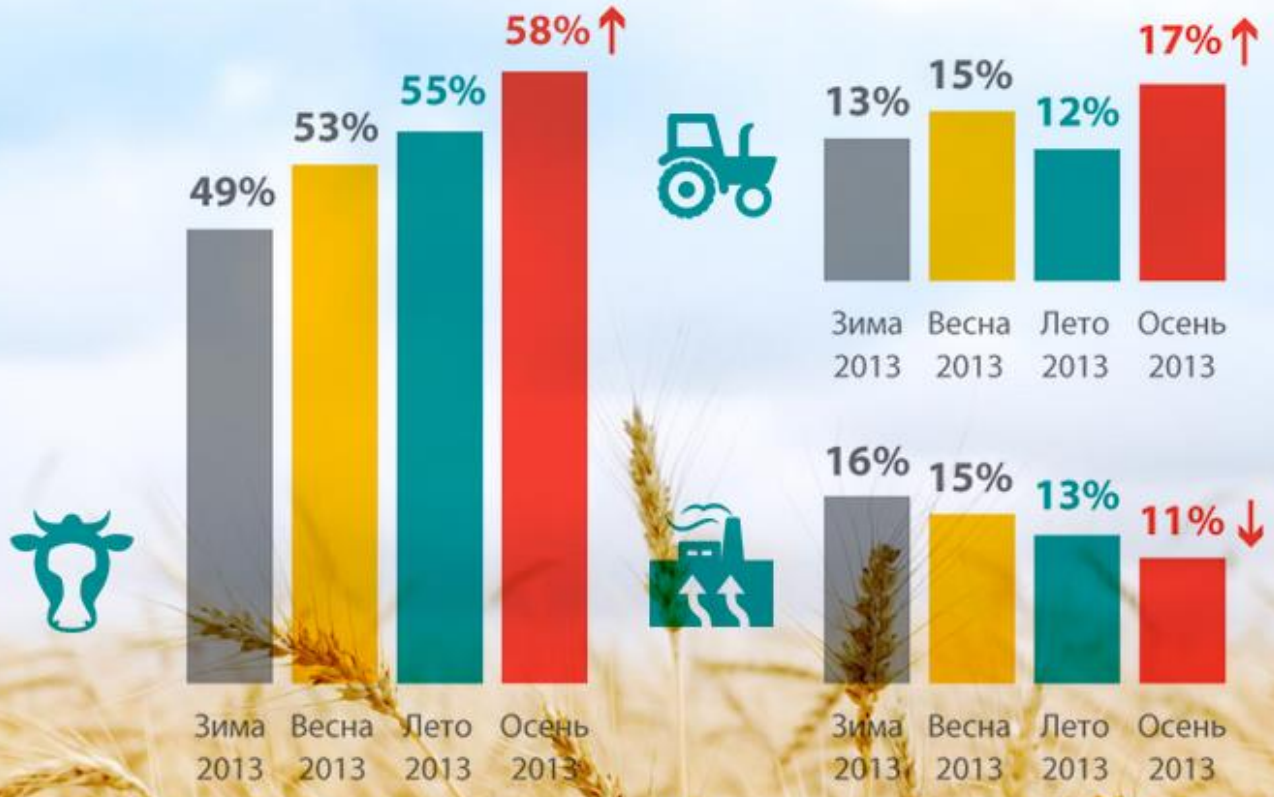

ИНВЕСТИЦИОННЫЕ ПРЕИМУЩЕСТВА

КОРПОРАЦИЯ РАЗВИТИЯ
РЕСПУБЛИКИ МОРДОВИЯ

Выгодное экономико-географическое положение, расстояние от центра района с. Кочкурово до г. Саранска – 25 км, и 12 км до железнодорожной станции Воеводское Куйбышевской железной дороги

Агроклиматические ресурсы благоприятны для развития отраслей сельского хозяйства

Обеспеченность объектами здравоохранения, образования, спорта

ИНВЕСТИЦИОННЫЕ **ПРЕИМУЩЕСТВА**

КОРПОРАЦИЯ РАЗВИТИЯ
РЕСПУБЛИКИ МОРДОВИЯ

КОНТАКТНАЯ ИНФОРМАЦИЯ

КОРПОРАЦИЯ РАЗВИТИЯ
РЕСПУБЛИКИ МОРДОВИЯ



Глава администрации Кочкуровского муниципального района

Герасимова Светлана Николаевна

Телефон: 8 (834-39) 2-14-10

Заместитель главы отвечающий за инвестиции, заместитель главы администрации Кочкуровского муниципального района – по финансовым и экономическим вопросам – начальник управления

Осина Светлана Николаевна

Контактная информация:

Адрес: 431580, Республика Мордовия, Кочкуровский район, с.Кочкурово, ул.Советская, д.16

E-mail: eckoch@mail.ru

Сайт: http://kochkurovo.moris.ru/

КОНТАКТНАЯ
ИНФОРМАЦИЯ